

АППАРАТ ПРАВИТЕЛЬСТВА РЕСПУБЛИКИ КАЛМЫКИЯ

наименование организации

Форма по ОКУД
по ОКПО

Код
0301004
71835719

ПРИКАЗ
(распоряжение)

Номер документа	Дата составления
№ <u>26</u>	« <u>18</u> » <u>06</u> 20 <u>19</u> г.

Об утверждении охранного обязательства объекта культурного наследия федерального значения - памятника истории «Дом, в котором в июле 1920 г. проходил I общекалмыцкий съезд Советов» (учетный номер в АИС ЕГРКН 08-115521, регистрационный номер в АИС ЕГРКН 081710877080006), расположенного по адресу: Республика Калмыкия, Яшкульский район, п. Чилгир, ул. О.В. Демкина, д.19.

В соответствии с положением статьи 47.6 Федерального закона от 25 июня 2002 г. № 73 «Об объектах культурного наследия (памятниках истории и культуры) народов Российской Федерации»

п р и к а з ы в а ю:

1. Утвердить охранное обязательство на объект культурного наследия федерального значения – памятник истории «Дом, в котором в июле 1920 г. проходил I общекалмыцкий съезд Советов» (учетный номер в АИС ЕГРКН 08-115521, регистрационный номер в АИС ЕГРКН 081710877080006), расположенного по адресу: Республика Калмыкия, Яшкульский район, п. Чилгир, ул. О.В. Демкина, д.19.

2. Отделу охраны объектов культурного наследия Аппарата Правительства Республики Калмыкия (Матвенов Е.Р.):

2.1. Обеспечить действия, направленные на государственную регистрацию ограничения (обременение) права на объект культурного наследия в Управление Федеральной службы государственной регистрации, кадастра и картографии по Республике Калмыкия (Управление Росреестра по Республике Калмыкия);

2.2 Уведомить правообладателя объекта культурного наследия об оформлении охранных обязательств.

3. Разместить настоящий приказ на официальном сайте Правительства Республики Калмыкия, в информационно-телекоммуникационной сети «Интернет» (<http://www.kalmregion.ru>).


4. Контроль за исполнением настоящего приказа оставляю за собой.

Первый заместитель
Руководителя
Аппарата Правительства
Республики Калмыкия
должность


личная подпись

А. Рожков
расшифровка подписи

С приказом (распоряжением) работник/гражданский служащий
ознакомлен


личная подпись

“ ” Матвенов 18.06 20 19 г.

С приказом (распоряжением) работник/гражданский служащий
ознакомлен


личная подпись

“ ” 06 20 19 г.

С приказом (распоряжением) работник/гражданский служащий
ознакомлен

личная подпись

“ ” 20 г.

С приказом (распоряжением) работник/гражданский служащий
ознакомлен

личная подпись

“ ” 20 г.

Приложение № 1
к приказу Аппарата
Правительства
Республики Калмыкия
от «__» _____ 20__ г. № _____

УТВЕРЖДЕНО
приказом Аппарат
Правительства
Республики Калмыкия
от «__» _____ 20__ г. № _____

**ОХРАННОЕ ОБЯЗАТЕЛЬСТВО
СОБСТВЕННИКА ИЛИ ИНОГО ЗАКОННОГО ВЛАДЕЛЬЦА
объекта культурного наследия, включенного в единый
государственный реестр объектов культурного наследия
(памятников истории и культуры) народов Российской Федерации**

Дом, в котором в июле 1920 г. проходил I общекалмыцкий съезд Советов
(указать наименование объекта культурного наследия в соответствии с правовым актом о его принятии на государственную охрану)

регистрационный номер объекта культурного наследия
в едином государственном реестре объектов культурного наследия
(памятников истории и культуры) народов Российской Федерации (далее -
реестр):

0	8	1	7	1	0	8	7	7	0	8	0	0	0	6
---	---	---	---	---	---	---	---	---	---	---	---	---	---	---

**Раздел 1. Данные об объекте культурного наследия, включенном
в реестр**

Отметка о наличии или отсутствии паспорта объекта культурного наследия, включенного в реестр, в отношении которого утверждено охранное обязательство (далее - объект культурного наследия):

имеется

☒

отсутствует

☐

(нужное отметить знаком "V")

При наличии паспорта объекта культурного наследия он является неотъемлемой частью охранного обязательства.

При отсутствии паспорта объекта культурного наследия в охранное обязательство вносятся следующие сведения:

1. Сведения о наименовании объекта культурного наследия:

--

2. Сведения о времени возникновения или дате создания объекта культурного наследия, датах основных изменений (перестроек) данного объекта и (или) датах связанных с ним исторических событий:

Поселок Чилгир, расположенный практически в центре расселения

калмыков, впервые упомянут в 1860-е годы.

В 1891 году в Чилгире учрежден миссионерский стан для приюта крещеных калмыков и перевода калмыков в православную веру. Наряду с кибитками появляются избы, более характерные для русских и казацких поселений. В 1895 году был построен деревянный православный храм во имя Св. Александра Невского. В поселке также был хурул.

К 1920 году Чилгир - центр одного из крупнейшего аймака Ики-Цохуровского улуса. В нем, после отступления с территории нынешней Калмыкии войск А.И.Деникина, в соответствии с воззванием В.И.Ленина к калмыцкому народу 2-9 июля 1920 года был созван «Первый Общекалмыцкий съезд Советов Калмыцкого Трудового Народа». На съезд прибыло 346 делегатов, представляющих всех калмыков России. Решения съезда легли в основу Постановлений ВЦИК и СНК РСФСР от 4 ноября 1920 г. «Об образовании Автономной области калмыцкого народа» и от 23 ноября 1920 г. «О границах Автономной области Калмыцкого народа».

В доме-памятнике проходила работа рабочих органов (секретариата) съезда, в то время как заседания проходили на открытом воздухе, а делегаты размещались в палатках и кибитках.

В советские годы в доме располагались различные службы и учреждения колхоза Чилгир. После возвращения калмыков из депортации в нем работала колхозная столовая.

В 1970 году к 50-летию Первого Общекалмыцкого съезда в доме открыли музей - как филиал Республиканского краеведческого музея им. Н.Пальмова. В 1974 году дом-музей получил статус памятника общесоюзного значения, приравненный после 1991 года к федеральному значению. Приказом Министра Культуры Республики Калмыкия № 91 от 13.05.1997 в условиях дефицита бюджетных средств филиал музея Н.Пальмова был закрыт, экспонаты были возвращены на постоянное хранение в Республиканский краеведческий музей.

В 2003 году разрушающийся пустующий дом, временно, до строительства хурула, передали под молельный дом местной общине. На средства общины выполнен косметический ремонт. Территория, прилегающая к дому, огорожена металлическим сварным забором, на огороженной территории возведена буддийская ступа.

Объект культурного наследия федерального значения – памятник истории «Дом в котором в июле 1920 г. проходил I общекалмыцкий съезд Советов» (учетный номер в АИС ЕГРКН 08-115521, регистрационный номер в АИС ЕГРКН 081710877080006), расположенный по адресу: Республика Калмыкия, Яшкульский район, п. Чилгир, ул. О.В. Демкина, 19, является символом образования Калмыцкой государственности, после событий Великой Октябрьской социалистической революции 1917 г.

3. Сведения о категории историко-культурного значения объекта культурного наследия:

федерального ☒ регионального ☐ муниципального ☐ значения

(нужное отметить знаком "V")

4. Сведения о виде объекта культурного наследия:

памятник ☒ ансамбль ☐

(нужное отметить знаком "V")

5. Номер и дата принятия акта органа государственной власти о включении объекта культурного наследия в реестр:

от « » _____ г. № _____.

6. Сведения о местонахождении объекта культурного наследия (адрес объекта или при его отсутствии описание местоположения объекта):

Республика Калмыкия, Яшкульский район

(Субъект Российской Федерации)

п. Чилгир

(населенный пункт)

улица д. корп./стр. помещение/квартира

иные сведения:

7. Сведения о границах территории объекта культурного наследия (для объектов археологического наследия прилагается графическое отражение границ на плане земельного участка, в границах которого он располагается):

Постановление Правительства Республики Калмыкия от 05.11.2013 № 504 «Об утверждении границ территорий объектов культурного наследия (памятников истории и культуры) федерального значения - "Административное здание 1928-1930 гг.» (памятник архитектуры, арх. И.Голосов; г. Элиста, ул. А.С. Пушкина, 11), «Дом, в котором в июле 1920 г. проходил I общекалмыцкий съезд Советов» (памятник истории; Республика Калмыкия, Яшкульский район, п. Чилгир, ул. О.В. Демкина, 19) и режима использования земель в границах территорий объектов культурного наследия (памятников истории и культуры).

8. Описание предмета охраны объекта культурного наследия:

1. Здание, в котором проходил 1-й Общекалмыцкий съезд в 1920г., подлинные конструкции того времени, исторический облик здания, обнаруженный, раскрытый и зафиксированный в процессе реставрации;
2. Детали интерьера, обнаруженные, обнаруженный, раскрытый и зафиксированный в процессе реставрации;
3. Разрывы между зданием и окружающими на момент составления настоящего охранного обязательства постройками и сооружениями, обеспечивающими визуальное восприятие памятника.

9. Фотографическое (иное графическое) изображение объекта (на момент утверждения охранного обязательства):

прилагается: ____ изображений.

(указать количество)

10. Сведения о наличии зон охраны объекта культурного наследия с указанием номера и даты принятия органом государственной власти акта об утверждении указанных зон либо информация о расположении данного объекта культурного наследия/земельного участка, в границах которого располагается объект археологического наследия, в границах зон охраны другого объекта культурного наследия:

На момент составления охранного обязательства не утверждены

11. Сведения о требованиях к осуществлению деятельности в границах территории объекта культурного наследия, включенного в реестр, об особом режиме использования земельного участка, в границах которого располагается объект археологического наследия, установленных статьей 5.1 Федерального закона от 25.06.2002 № 73-ФЗ «Об объектах культурного наследия (памятниках истории и культуры) народов Российской Федерации» (далее – Закон № 73-ФЗ):

1) на территории памятника или ансамбля запрещаются строительство объектов капитального строительства и увеличение объемно-пространственных характеристик существующих на территории памятника или ансамбля объектов капитального строительства; проведение земляных, строительных, мелиоративных и иных работ, за исключением работ по сохранению объекта культурного наследия или его отдельных элементов, сохранению историко-градостроительной или природной среды объекта культурного наследия;

2) на территории памятника, ансамбля разрешается ведение хозяйственной деятельности, не противоречащей требованиям обеспечения сохранности объекта культурного наследия и позволяющей обеспечить функционирование объекта культурного наследия в современных условиях;

3) в случае нахождения памятника или ансамбля на территории достопримечательного места подлежат также выполнению требования и ограничения, установленные в соответствии со статьей 5.1 Закона № 73-ФЗ, к осуществлению хозяйственной деятельности на территории достопримечательного места;

4) особый режим использования земельного участка, в границах которого располагается объект археологического наследия, предусматривает возможность проведения археологических полевых работ в порядке, установленном Законом № 73-ФЗ, земляных, строительных, мелиоративных, хозяйственных работ, указанных в статье 30 Закона № 73-ФЗ, работ по использованию лесов и иных работ при условии обеспечения сохранности объекта археологического наследия, а также обеспечения доступа граждан к указанному объекту.

12. Иные сведения, предусмотренные Законом № 73-ФЗ:

1) В соответствии со статьей 61 Федерального закона от 25 июня 2002 г. №

73-ФЗ «Об объектах культурного наследия (памятниках истории и культуры) народов Российской Федерации» лица, причинившие вред объекту культурного наследия, обязаны возместить стоимость восстановительных работ, а лица, причинившие вред объекту культурного наследия, - стоимость мероприятий, необходимых для его сохранения, указанных в статье 40 Закона 73-ФЗ, что не освобождает данных лиц от административной и уголовной ответственности, предусмотренной за совершение таких действий;

2) В соответствии со статьями 7.13, 7.14, 7.14.1, 7.14.2 и 7.15.1 Кодекса Российской Федерации об административных правонарушениях предусмотрена административная ответственность за несоблюдение требований в области сохранения объектов культурного наследия в виде штрафа в размере до 60 млн руб;

3) В соответствии со статьей 243 Уголовного кодекса Российской Федерации уничтожение или повреждение объектов культурного наследия (памятников истории и культуры) народов Российской Федерации, включенных в единый государственный реестр объектов культурного наследия (памятников истории и культуры) народов Российской Федерации, выявленных объектов культурного наследия, природных комплексов, объектов, взятых под охрану государства, или культурных ценностей - наказываются штрафом в размере до трех миллионов рублей или в размере заработной платы или иного дохода осужденного за период до трех лет, либо обязательными работами на срок до четырехсот часов, либо принудительными работами на срок до трех лет, либо лишением свободы на тот же срок.

Раздел 2. Требования к сохранению объекта культурного наследия

13. Требования к сохранению объекта культурного наследия, включенного в реестр, предусматривают консервацию, ремонт, реставрацию объекта культурного наследия, приспособление объекта культурного наследия для современного использования либо сочетание указанных мер.

Состав (перечень) и сроки (периодичность) проведения работ по сохранению объекта культурного наследия, в отношении которого утверждено охранное обязательство, определяются соответствующим органом охраны объектов культурного наследия:

Аппарат Правительства Республики Калмыкия

(указать наименование органа охраны объектов культурного наследия, утвердившего охранное обязательство)

на основании акта технического состояния объекта культурного наследия, составленного в порядке, установленном Законом № 73-ФЗ.

14. Лицо (лица), указанное (указанные) в пункте 11 статьи 47.6 Закона № 73-ФЗ, обязано (обязаны) обеспечить финансирование и организацию проведения научно-исследовательских, изыскательских, проектных работ, консервации, ремонта, реставрации и иных работ, направленных на обеспечение физической сохранности объекта культурного наследия и сохранение предмета охраны объекта культурного наследия, в порядке, установленном Законом № 73-ФЗ.

В случае обнаружения при проведении работ по сохранению объекта

культурного наследия объектов, обладающих признаками объекта культурного наследия, в том числе объектов археологического наследия, собственник или иной законный владелец обязан незамедлительно приостановить работы и направить в течение трех рабочих дней со дня их обнаружения заявление в письменной форме об указанных объектах в региональный орган охраны объектов культурного наследия:

Аппарат Правительства Республики Калмыкия

(указать наименование соответствующего регионального органа охраны объектов культурного наследия. В случае если охранное обязательство утверждено не данным органом охраны, указать его полное наименование и почтовый адрес)

Дальнейшее взаимодействие с региональным органом охраны объектов культурного наследия собственник или иной законный владелец объекта культурного наследия обязан осуществлять в порядке, установленном статьей 36 Закона № 73-ФЗ.

15. Работы по сохранению объекта культурного наследия должны организовываться собственником или иным законным владельцем объекта культурного наследия в соответствии с порядком, предусмотренным статьей 45 Закона № 73-ФЗ.

16. Собственник (иной законный владелец) земельного участка, в границах которого расположен объект археологического наследия, обязан:

- обеспечивать неизменность внешнего облика;
- сохранять целостность, структуру объекта археологического наследия;
- организовывать и финансировать спасательные археологические полевые работы на данном объекте археологического наследия в случае, предусмотренном статьей 40, и в порядке, установленном статьей 45.1 Закона № 73-ФЗ.

Раздел 3. Требования к содержанию объекта культурного наследия

17. При содержании и использовании объекта культурного наследия, включенного в реестр, в целях поддержания в надлежащем техническом состоянии без ухудшения физического состояния и (или) изменения предмета охраны данного объекта культурного наследия лица, указанные в пункте 11 статьи 47.6 Закона № 73-ФЗ, обязаны:

1) осуществлять расходы на содержание объекта культурного наследия и поддержание его в надлежащем техническом, санитарном и противопожарном состоянии;

2) не проводить работы, изменяющие предмет охраны объекта культурного наследия либо ухудшающие условия, необходимые для сохранности объекта культурного наследия;

3) не проводить работы, изменяющие облик, объемно-планировочные и конструктивные решения и структуры, интерьер объекта культурного наследия в случае, если предмет охраны объекта культурного наследия не определен;

4) соблюдать установленные статьей 5.1 Закона № 73-ФЗ требования к осуществлению деятельности в границах территории объекта культурного наследия, особый режим использования земельного участка, водного объекта или его части, в границах которых располагается объект археологического наследия;

5) не использовать объект культурного наследия (за исключением оборудованных с учетом требований противопожарной безопасности объектов культурного наследия, предназначенных либо предназначавшихся для осуществления и (или) обеспечения указанных ниже видов хозяйственной деятельности, и помещений для хранения предметов религиозного назначения, включая свечи и лампадное масло):

- под склады и объекты производства взрывчатых и огнеопасных материалов, предметов и веществ, загрязняющих интерьер объекта культурного наследия, его фасад, территорию и водные объекты и (или) имеющих вредные парогазообразные и иные выделения;

- под объекты производства, имеющие оборудование, оказывающее динамическое и вибрационное воздействие на конструкции объекта культурного наследия, независимо от мощности данного оборудования;

- под объекты производства и лаборатории, связанные с неблагоприятным для объекта культурного наследия температурно-влажностным режимом и применением химически активных веществ;

б) незамедлительно извещать:

Аппарат Правительства Республики Калмыкия

(указать наименование органа охраны объектов культурного наследия, утвердившего охранное обязательство)

обо всех известных ему повреждениях, авариях или об иных обстоятельствах, причинивших вред объекту культурного наследия, включая объект археологического наследия, земельному участку в границах территории объекта культурного наследия или угрожающих причинением такого вреда, и безотлагательно принимать меры по предотвращению дальнейшего разрушения, в том числе проводить противоаварийные работы в порядке, установленном для проведения работ по сохранению объекта культурного наследия;

7) не допускать ухудшения состояния территории объекта культурного наследия, включенного в реестр, поддерживать территорию объекта культурного наследия в благоустроенном состоянии.

18. Собственник жилого помещения, являющегося объектом культурного наследия или частью такого объекта, обязан выполнять требования к сохранению объекта культурного наследия в части, предусматривающей обеспечение поддержания объекта культурного наследия или части объекта культурного наследия в надлежащем техническом состоянии без ухудшения физического состояния и изменения предмета охраны объекта культурного наследия.

19. В случае обнаружения при проведении работ на земельном участке в границах территории объекта культурного наследия, либо на земельном участке, в границах которого располагается объект археологического наследия, объектов, обладающих признаками объекта культурного наследия, лица, указанные в пункте 11 статьи 47.6 Закона № 73-ФЗ, осуществляют действия, предусмотренные подпунктом 2 пункта 3 статьи 47.2 Закона № 73-ФЗ.

20. В случае если содержание или использование объекта культурного наследия, включенного в реестр, а также земельного участка, в границах

которого располагается объект археологического наследия, может привести к ухудшению состояния данного объекта культурного наследия и (или) предмета охраны данного объекта культурного наследия, в предписании, направляемом

Аппарат Правительства Республики Калмыкия

(указать наименование органа охраны объектов культурного наследия, утвердившего охранное обязательство)

собственнику или иному законному владельцу объекта культурного наследия, устанавливаются следующие требования:

1) к видам хозяйственной деятельности с использованием объекта культурного наследия, включенного в реестр, земельного участка, в границах которого располагается объект археологического наследия, либо к видам хозяйственной деятельности, оказывающим воздействие на указанные объекты, в том числе ограничение хозяйственной деятельности;

2) к использованию объекта культурного наследия, включенного в реестр, земельного участка, в границах которого располагается объект археологического наследия, при осуществлении хозяйственной деятельности, предусматривающие в том числе ограничение технических и иных параметров воздействия на объект культурного наследия;

3) к благоустройству в границах территории объекта культурного наследия, включенного в реестр, земельного участка, в границах которого располагается объект археологического наследия.

**Раздел 4. Требования к обеспечению доступа граждан
Российской Федерации, иностранных граждан и лиц без гражданства
к объекту культурного наследия, включенному в реестр**

21. Условия доступа к объекту культурного наследия, включенному в реестр (периодичность, длительность и иные характеристики доступа), устанавливаются соответствующим органом охраны объектов культурного наследия, определенным пунктом 7 статьи 47.6 Закона № 73-ФЗ, с учетом мнения собственника или иного законного владельца такого объекта, а также с учетом вида объекта культурного наследия, включенного в реестр, категории его историко-культурного значения, предмета охраны, физического состояния объекта культурного наследия, требований к его сохранению, характера современного использования данного объекта культурного наследия, включенного в реестр.

Условия доступа к объектам культурного наследия, включенным в реестр, используемым в качестве жилых помещений, а также к объектам культурного наследия религиозного назначения, включенным в реестр, устанавливаются соответствующим органом охраны объектов культурного наследия по согласованию с собственниками или иными законными владельцами этих объектов культурного наследия.

При определении условий доступа к памятникам или ансамблям религиозного назначения учитываются требования к внешнему виду и поведению лиц, находящихся в границах территорий указанных объектов культурного наследия религиозного назначения, соответствующие

внутренним установлениям религиозной организации, если такие установления не противоречат законодательству Российской Федерации.

В случае, если интерьер объекта культурного наследия не относится к предмету охраны объекта культурного наследия, требование к обеспечению доступа во внутренние помещения объекта культурного наследия, включенного в реестр, не может быть установлено.

Условия доступа к объектам культурного наследия, расположенным на территории Российской Федерации и предоставленным в соответствии с международными договорами Российской Федерации дипломатическим представительствам и консульским учреждениям иностранных государств в Российской Федерации, международным организациям, а также к объектам культурного наследия, находящимся в собственности иностранных государств и международных организаций, устанавливаются в соответствии с международными договорами Российской Федерации.

Физические и юридические лица, проводящие археологические полевые работы, имеют право доступа к объектам археологического наследия, археологические полевые работы на которых предусмотрены разрешением (открытым листом) на проведение археологических полевых работ. Физическим и юридическим лицам, проводящим археологические полевые работы, в целях проведения указанных работ собственниками и (или) пользователями земельных участков, в границах которых расположены объекты археологического наследия, должен быть обеспечен доступ к земельным участкам, участкам водных объектов, участкам лесного фонда, на территорию, определенную разрешением (открытым листом) на проведение археологических полевых работ.

Раздел 5. Требования к размещению наружной рекламы на объектах культурного наследия, их территориях

22. Требования к размещению наружной рекламы:

Не допускается распространение наружной рекламы на объектах культурного наследия, включенных в реестр, а также на их территориях, за исключением достопримечательных мест.

Запрет или ограничение распространения наружной рекламы на объектах культурного наследия, находящихся в границах достопримечательного места и включенных в реестр, а также требования к ее распространению устанавливаются соответствующим органом охраны объектов культурного наследия, определенным пунктом 7 статьи 47.6 Закона № 73-ФЗ, и вносятся в правила землепользования и застройки, разработанные в соответствии с Градостроительным кодексом Российской Федерации.

Указанные требования не применяются в отношении распространения на объектах культурного наследия, их территориях наружной рекламы, содержащей исключительно информацию о проведении на объектах культурного наследия, их территориях театрально-зрелищных, культурно-просветительных и зрелищно-развлекательных мероприятий или исключительно информацию об указанных мероприятиях с одновременным упоминанием об определенном лице как о спонсоре конкретного мероприятия при условии, если такому упоминанию отведено не более чем десять процентов рекламной площади

(пространства). В таком случае актом соответствующего органа охраны объектов культурного наследия устанавливаются требования к размещению наружной рекламы на данном объекте культурного наследия (либо его территории), включая место (места) ее возможного размещения, требования к внешнему виду, цветовым решениям, способам крепления.

**Раздел 6. Иные обязанности лица (лиц), указанного (указанных)
в пункте 11 статьи 47.6 Федерального закона от 25.06.2002 г. № 73-ФЗ
«Об объектах культурного наследия (памятниках истории и культуры)
народов Российской Федерации»**

23. Для лица (лиц), указанного (указанных) в пункте 11 статьи 47.6 Закона № 73-ФЗ, устанавливаются обязанности:

1) по финансированию мероприятий, обеспечивающих выполнение требований в отношении объекта культурного наследия, включенного в реестр, установленных статьями 47.2 - 47.4 Закона № 73-ФЗ;

2) по соблюдению требований к осуществлению деятельности в границах территории объекта культурного наследия, включенного в реестр, либо особого режима использования земельного участка, в границах которого располагается объект археологического наследия, установленных статьей 5.1 Закона № 73-ФЗ.

24. Собственник, иной законный владелец, пользователи объекта культурного наследия, земельного участка, в границах которого располагается объект археологического наследия (в случае, указанном в пункте 11 статьи 47.6 Закона № 73-ФЗ), а также все лица, привлеченные ими к проведению работ по сохранению (содержанию) объекта культурного наследия, обязаны соблюдать требования, запреты и ограничения, установленные законодательством об охране объектов культурного наследия.

25. Дополнительные требования в отношении объекта культурного наследия:

1. Собственник или иной законный владелец объекта культурного в соответствии с приложением № 3 к приказу Министерства культуры Российской Федерации от 01 июля 2015 г. № 1887 « О реализации отдельных положений статьи 47.6 Федерального закона от 25 июня 2002 г. № 73-ФЗ «Об объектах культурного наследия (памятниках истории и культуры) народов Российской Федерации» ежегодно представляет в орган охраны объектов культурного наследия – Аппарат Правительства Республики Калмыкия, уведомления о выполнении требований охранного обязательства в отношении принадлежащего ему объекта культурного наследия.

2. К Уведомлению должны прилагаться фотографические изображения объекта культурного наследия, позволяющие зафиксировать индивидуальные особенности объекта культурного наследия на момент предоставления Уведомления.

3. Уведомление направляется в Орган охраны заказным почтовым отправлением с уведомлением о вручении либо в форме электронного документа, подписанного электронной подписью.

4. Ежегодно в срок не позднее 01 июля года, следующего за отчетным, лицу, указанному в пункте 11 статьи 47.6 Федерального закона от 25

июня 2002 г. № 73-ФЗ «Об объектах культурного наследия (памятниках истории и культуры) народов Российской Федерации», необходимо предоставлять в Аппарат Правительства Республики Калмыкия уведомление о выполнении требований охранного обязательства в отношении принадлежащего ему объекта культурного наследия в порядке, установленном приказом Министерства культуры Российской Федерации от 01 июля 2015 г. №1887 «О реализации отдельных положений статьи 47.6 Федерального закона от 25 июня 2002 г. № 73-ФЗ «Об объектах культурного наследия (памятниках истории и культуры) народов Российской Федерации».

5. Собственнику или иной законному владельцу объекта культурного наследия необходимо обеспечить в порядке, предусмотренном действующим законодательством, беспрепятственный доступ к объекту культурного наследия представителям Аппарата Правительства Республики Калмыкия для осуществления обследования и надзора за соблюдением требований законодательства об объектах культурного наследия при предъявлении служебного удостоверения.

6. Иные правоотношения, не определенные настоящим охранным обязательством, регулируются Федеральным законом от 25 июня 2002 г. № 73-ФЗ «Об объектах культурного наследия (памятниках истории и культуры) народов Российской Федерации»

Приложения к охранным обязательствам, утвержденным приказом Аппарат Правительства Республики Калмыкия от «18» 06 2019 г. № 26 :

- Приложение № 1. Изображения и материалы фотофиксации объекта культурного наследия федерального значения – памятника истории «Дом, в котором в июле 1920 г. проходил I общекалмыцкий съезд Советов», на момент утверждения охранного обязательства – 12 изображений на 9 л.;

- Приложение № 2. Акт технического состояния объекта культурного наследия на 6 л.;

- Приложение № 3. Карта обследования недвижимого памятника истории и культуры, утвержденного на 16.02.2007 г. (со схемой строения) на 3 л.;

- Приложение № 4. Границы территорий объекта культурного наследия федерального значения – «Дом, в котором в июле 1920 г. проходил I общекалмыцкий съезд Советов», утвержденные Постановлением Правительства Республики Калмыкия от 05 ноября 2013 г. № 504 на 2 л.

- Приложение № 5. Паспорт объекта культурного наследия на 3 л.

Приложение № 1
к охранному обязательству,
утвержденному приказом
Аппарата Правительства
Республики Калмыкия
от «18» 06 2019 г. № 16

ИЗОБРАЖЕНИЯ И МАТЕРИАЛЫ ФОТОФИКСАЦИИ ОБЪЕКТА КУЛЬТУРНОГО
НАСЛЕДИЯ ФЕДЕРАЛЬНОГО ЗНАЧЕНИЯ – ПАМЯТНИКА ИСТОРИИ «ДОМ В
КОТОРОМ В ИЮЛЕ 1920 Г. ПРОХОДИЛ I ОБЩЕКАЛМЫЦКИЙ СЪЕЗД СОВЕТОВ»
(УЧЕТНЫЙ НОМЕР В АИС ЕГРКН 08-115521, РЕГИСТРАЦИОННЫЙ НОМЕР В
АИС ЕГРКН 081710877080006), РАСПОЛОЖЕННЫЙ ПО АДРЕСУ: РЕСПУБЛИКА
КАЛМЫКИЯ, ЯШКУЛЬСКИЙ РАЙОН, П. ЧИЛГИР, УЛ. О.В. ДЕМКИНА, 19.

ИЗОБРАЖЕНИЯ И МАТЕРИАЛЫ ФОТОФИКСАЦИИ ОБЪЕКТА КУЛЬТУРНОГО
НАСЛЕДИЯ ФЕДЕРАЛЬНОГО ЗНАЧЕНИЯ – ПАМЯТНИКА ИСТОРИИ «ДОМ В
КОТОРОМ В ИЮЛЕ 1920 Г. ПРОХОДИЛ I ОБЩЕКАЛМЫЦКИЙ СЪЕЗД СОВЕТОВ»
(УЧЕТНЫЙ НОМЕР В АИС ЕГРКН 08-115521, РЕГИСТРАЦИОННЫЙ НОМЕР В
АИС ЕГРКН 081710877080006), РАСПОЛОЖЕННЫЙ ПО АДРЕСУ: РЕСПУБЛИКА
КАЛМЫКИЯ, ЯШКУЛЬСКИЙ РАЙОН, П. ЧИЛГИР, УЛ. О.В. ДЕМКИНА, 19.



Фото 1. Республика Калмыкия, Яшкульский район, п. Чилгир, ул. О.В. Демкина, 19.
Общий вид на вход с юго – западной стороны.



Фото 2. Республика Калмыкия, Яшкульский район, п. Чилгир, ул. О.В. Демкина, 19.
Общий вид с северо – восточной стороны



Фото 3. Республика Калмыкия, Яшкульский район, п. Чилгир, ул. О.В. Демкина, 19.
Вид с восточной стороны.



Фото 4. Республика Калмыкия, Яшкульский район, п. Чилгир, ул. О.В. Демкина, 19.
Вид с западной стороны



Фото 5. Республика Калмыкия, Яшкульский район, п. Чилгир, ул. О.В. Демкина, 19.
Вид с южной стороны.



Фото 6. Республика Калмыкия, Яшкульский район, п. Чилгир, ул. О.В. Демкина, 19.
Общий вид на объект с южной стороны

**ИЗОБРАЖЕНИЯ И МАТЕРИАЛЫ ДЕТАЛЬНОЙ ФОТОФИКСАЦИИ
ВНУТРЕННЕЙ ОТДЕЛКИ ПОМЕЩЕНИЯ ОБЪЕКТА КУЛЬТУРНОГО
НАСЛЕДИЯ ФЕДЕРАЛЬНОГО ЗНАЧЕНИЯ**

– памятника истории «Дом в котором в июле 1920 г. проходил I общекалмыцкий съезд Советов» (учетный номер в АИС ЕГРКН 08-115521, регистрационный номер в АИС ЕГРКН 081710877080006), расположенный по адресу: Республика Калмыкия, Яшкульский район, п. Чилгир, ул. О.В. Демкина, 19, в широкоформатном разрешении, по порядку:

1. Основное помещение 3 изображения на 2 листе;
2. Межкомнатный проем 2 изображения на 1 листе;
3. Общий вид на вход в помещение кладовой.









АКТ
ТЕХНИЧЕСКОГО СОСТОЯНИЯ
ОБЪЕКТА КУЛЬТУРНОГО НАСЛЕДИЯ
(здания, сооружения)

от 11 февраля 2019 г.

№ 1

Комиссия в составе:

1) Представители Аппарата Правительства Республики Калмыкия
(далее - Аппарат) в лице:

1. Начальника отдела охраны объектов культурного наследия
Аппарата Правительства Республики Калмыкия -
Матвенова Евгения Раститовича

(указать должность, фамилию, имя, отчество)

2. Ведущего специалиста отдела охраны объектов культурного
наследия Аппарата Правительства Республики Калмыкия -
Цондинова Менгияна Андреевича

(указать должность, фамилию, имя, отчество)

совместно с:

3. Директором автономного учреждения Республики Калмыкия
«Центр охраны историко – культурного наследия» -
Басхаевым Арлтаном Николаевичем

(указать должность, фамилию, имя, отчество)

2) Представителем Территориального управления федерального
агентства по управлению государственным имуществом в Республике Калмыкия
(«Росимущество») в лице:

Начальника отдела по управлению и распоряжению федеральным
имуществом Территориального управления федерального агентства по
управлению государственным имуществом в Республике Калмыкия –
Джаповой Инги Ивановны

(указать должность, фамилию, имя, отчество)

3) Представителем Администрации Яшкульского районного
муниципального образования Республики Калмыкия в лице:

Главного специалиста по архитектуре и строительству Администрации Яшкульского районного муниципального образования Республики Калмыкия – Цохорева Юрия Бембеевича

(указать должность, фамилию, имя, отчество)

составили настоящий Акт технического состояния объекта культурного наследия по итогам проведения мероприятий по контролю за состоянием объекта культурного наследия федерального значения, (далее - Объект): - памятник истории «Дом, в котором в июле 1920 г. проходил I Общекалмыцкий съезд Советов» (учетный номер в АИС ЕГРКН 08-115521, регистрационный номер в АИС ЕГРКН 081710877080006), включенный в Список объектов культурного наследия Республики Калмыкия, утвержденный Постановлением Правительства Республики Калмыкия от 28 апреля 2012 г. № 122 «Об утверждении Списка объектов культурного наследия Республики Калмыкия»

(указать вид, категорию, наименование и местонахождение (адрес) Объекта)

1. ОБЩИЕ СВЕДЕНИЯ ОБ ОБЪЕКТЕ

1.1. Наименование, категория историко-культурного значения Объекта: объект культурного наследия федерального значения – памятник истории «Дом, в котором в июле 1920 г. проходил I общекалмыцкий съезд Советов» (учетный номер в АИС ЕГРКН 08-115521, регистрационный номер в АИС ЕГРКН 081710877080006), включенный в Список объектов культурного наследия Республики Калмыкия, утвержденный Постановлением Правительства Республики Калмыкия от 28 апреля 2012 г. № 122 «Об утверждении Списка объектов культурного наследия Республики Калмыкия»;

1.2. Вид объекта: памятник истории;

1.3. Местонахождение (адрес) Объекта (в соответствии с документом о принятии Объекта культурного наследия под государственную охрану и по данным БТИ (уточненный адрес): Республика Калмыкия, Яшкульский район, п. Чилгир, ул. О.В. Демкина, д.19;

1.4. Правообладатель (-ли) Объекта (организационно-правовая форма и наименование юридического лица, фамилия, имя, отчество (при наличии) индивидуального предпринимателя, физического лица, идентификационный номер налогоплательщика, вид права, дата и номер свидетельства о регистрации права, реквизиты иного документа, подтверждающего право на Объект):

Собственник - Российская Федерация:

- Свидетельство о государственной регистрации права на «Дом, в котором в июле 1920 г. проходил 1-й общекалмыцкий съезд Советов» от 27.09.2010 г. № 08 РК 155516;

- Свидетельство о государственной регистрации права на земельный участок от 28.09.2010 г. № 08 РК 155515.

1.5. Год постройки: 1895 г.;

1.6. Площадь объекта: 68,4 кв. м.;

1.7. Этажность: 1, Подземная этажность: отсутствует.

2. ПРЕДМЕТ ОХРАНЫ ОБЪЕКТА

1. Здание, в котором проходил I-ый Общекалмыцкий съезд в 1920 г., подлинные конструкции того времени, исторический облик здания, обнаруженный, раскрытый и зафиксированный в процессе реставрации;

2. Детали интерьера обнаруженные, раскрытые и зафиксированные в процессе реставрации;

3. Разрывы между зданием и окружающими постройками и сооружениями, обеспечивающие визуальное восприятие памятника.

(указать предмет охраны либо что предмет охраны определяется, либо требуется определение предмета охраны)

3. ТЕХНИЧЕСКОЕ СОСТОЯНИЕ ОБЪЕКТА

В результате осмотра технического состояния Объекта уполномоченным представителем Аппарата установлено, что:

3.1 Общее состояние памятника (краткая характеристика объекта культурного наследия, справка о датах и истории сооружения):

Дом, в котором в июле 1920 г. проходил I общекалмыцкий съезд Советов» (учетный номер в АИС ЕГРКН 08-115521, регистрационный номер в АИС ЕГРКН 081710877080006), включенный в Список объектов культурного наследия Республики Калмыкия, утвержденный Постановлением Правительства Республики Калмыкия от 28 апреля 2012 г. № 122 «Об утверждении Списка объектов культурного наследия Республики Калмыкия – стремится к ухудшению и обветшалости, не эксплуатируется.

3.2 Информация о ранее проведенных работах по сохранению Объекта (сведения о проведенных работах по сохранению Объекта, выданных заданиях, разрешениях на проведение работ по сохранению объекта, согласованной документации на проведение работ по сохранению, актах приемки работ по сохранению Объекта): **Сведения отсутствуют.**

3.3 Состояние внешних конструктивных элементов памятника:

а) Общее состояние объекта культурного наследия – памятника истории «Дом, в котором в июле 1920 г. проходил I Общекалмыцкий съезд Советов» (учетный номер в АИС ЕГРКН 08-115521, регистрационный номер в АИС ЕГРКН 081710877080006) –;

б) Фундаменты - *наблюдается отсутствие;*

в) Цоколи и отмостки около них – *устройство цокольной части отсутствует, в местах пересечений бревен (на углах) наблюдаются устройство каменной кладки;*

г) Стены наружные выполнены из деревянных конструкций (бревенчатый сруб), состояние – удовлетворительное;

д) Крыша – *металлическая по деревянной обрешетке (из простой кровельной жести, окрашенной масляной краской), состояние удовлетворительное;* водосточные желоба и трубы *отсутствуют;*

е) Главы, шатры, их конструкция и покрытие: *отсутствуют;*

ж) Внешнее декоративное убранство (облицовка, окраска, разные украшения, карнизы, колонны, пилястры, лепнина, скульптура, живопись на фасадах): *отсутствуют;*

ж) Внешнее декоративное убранство (облицовка, окраска, разные украшения, карнизы, колонны, пилястры, лепнина, скульптура, живопись на фасадах): *отсутствуют*;

3.4 Состояние внутренних архитектурных, конструктивных и декоративных элементов памятника:

а) Общее состояние: *наблюдаются нарушения отделочных слоев, в виде волосяных трещин, отслоение краски, выветривание (вымещение) штукатурки стен*;

б) Перекрытия: чердачное, – *деревянное в удовлетворительном состоянии*;

в) Полы: *деревянные*;

г) Стены внутренние (материал, конструкция, состояние, связи): *Деревянные с отделкой, штукатуренные, окрашенные, состояние – неудовлетворительное*;

д) Колонны: *отсутствуют*;

е) Дверные и оконные проемы и их заполнение:

Дверные проемы: *имеется арочного типа, совмещают входную группу и основное помещение*;

Оконные проемы: *существующие деревянные, в количестве 9 штук, окрашенные*;

ж) Лестницы и крыльца (крыльцо в наличии), состояние – *неработоспособное*;

з) Лепные, скульптурные и прочие декоративные украшения: *отсутствуют*;

и) Отопление, вентиляция, канализация:

- Отопление: *печное*;
- Вентиляция: *естественная*;
- Канализация: *отсутствует*;

к) Подъемные механизмы (лифты, эскалаторы и т.д.): *исторически отсутствовали*;

3.5 Живопись (монументальная, станковая, материал, сюжет): *отсутствует*;

3.6 Предметы прикладного искусства (мебель, осветительные приборы, резьба по дереву, художественный металл, иконостасы и т.п.): *отсутствуют*;

3.7 Сад, парк, двор, ворота, ограда (характеристика территории памятника): *ограда, окрашенная, по прилегающей территории, частично благоустроена*.

4. ОСОБЫЕ УСЛОВИЯ

4.1. Настоящий Акт действует до июля 2020 г., после чего подлежит переоформлению в Аппарате в установленном порядке.

4.2. В случае изменения предмета охраны, технического состояния, иных характеристик Объекта либо законодательства Российской Федерации

сохранности Объекта и создания благоприятных условий для его функционального использования собственник или иной законный владелец Объекта обязан провести следующие работы:

№ п/п.	Состав (перечень) видов работ (разрабатываемой документации)	Сроки (периодичность) проведения работ (подготовки к документации)	Примечание
1.	Для определения несущей способности конструкции необходимо провести инструментальное обследование специализированной организации (устройство цоколя, устройство основания).	<i>Рассмотреть до июля 2020г.</i>	
2.	Дополнительные мероприятия по отводу вод - отмостка, устройство входной группы (крыльцо), благоустройство прилегающей территории, монтаж инженерных сетей (электроснабжение, водоснабжение и водоотведение, газообеспечение объекта, внутренние отделочные работы, устройство дверных и оконных блоков.)	<i>Рассмотреть до июля 2020г.</i>	
3.	Рекомендуется организация реставрационных работ		


ПРИМЕЧАНИЕ:

1. В случае если Объект принадлежит нескольким правообладателям, работы по сохранению Объекта выполняются согласно занимаемым площадям. Финансирование работ по сохранению Объекта в отношении общего имущества правообладателей осуществляется пропорционально принадлежащим правообладателям долям в общем имуществе на основании договора между правообладателями Объекта.

2. Выполнение отдельных видов работ по сохранению Объекта может быть установлено предписаниями Аппарата.

«УТВЕРЖДАЮ»

Первый заместитель
Руководителя
Аппарата Правительства
Республики Калмыкия
(наименование должности)


(подпись)

А. М. Рожков
(инициалы, фамилия)

Члены комиссии:

Начальник отдела
охраны объектов
культурного наследия
Аппарата Правительства
Республики Калмыкия
(наименование должности лица)


(подпись)


Е.Р. Матвенов
(инициалы, фамилия)

Директор АУ РК
«Центр охраны
историко-культурного наследия»
(наименование должности лица)


(подпись)


А.Н. Басхаев
(инициалы, фамилия)

Начальник отдела по управлению
и распоряжению федеральным
имуществом территориального
управления федерального агентства
по управлению государственным
имуществом в Республике Калмыкия
(наименование должности лица)


(подпись)


И.И. Джапова
(инициалы, фамилия)

Главный специалист
по архитектуре и строительству
Администрации
Яшкульского районного
муниципального образования
Республики Калмыкия
(наименование должности лица)


(подпись)

Ю.Б. Цохорев
(инициалы, фамилия)

Глава
Чилгирского сельского
муниципального образования
Республики Калмыкия
(наименование должности лица)


(подпись)

А.С. Горяев
(инициалы, фамилия)

Проект Акта подготовил:

Ведущий специалист
отдела охраны объектов
культурного наследия
Аппарата Правительства
Республики Калмыкия
(наименование должности лица)


(подпись)

М.А. Цондинов
(инициалы, фамилия)

Акт получил(и):

Акт направлен почтовым отправлением " ____ " ____ 20__ г.

(фамилия, имя, отчество (при наличии), должность должностного лица, направившего Акт)

Карта обследования
недвижимого памятника истории и культуры
«Чилгирский мемориальный дом-музей им. I-го Общекалмыцкого Съезда»

1. Учетные показатели

Код памятника (порядковый номер)	0810002000
Почтовый индекс	359150
Адрес (по паспорту БТИ)	п. Чилгир Яшкульского района Республики Калмыкия
Категория охраны	государственная
Вид документа о постановке на государственную охрану	Постановление Совета министров РСФСР
Номер документа о постановке на государственную охрану	624
Дата документа о постановке на государственную охрану	04.12.1974 г.
Адрес БТИ	-
Шифр БТИ	-
Номер паспорта БТИ	-
Дата выдачи паспорта БТИ	-
Общее состояние памятника (по данным БТИ)	удовлетворительное

2. Использование

Современное использование	Временно не используется	
Вид пользования	Собственность Чилгирского СМО Яшкульского района Республики Калмыкия	
Доступность памятника		Нет доступа
		Внешний осмотр
		Ограниченный доступ
	+	Свободный доступ
		Музеефицирован
Вид охранного документа		Охранно-арендный договор
		Охранно-арендное обязательство
	+	Охранное обязательство
Дата охранного документа	16 февраля 2007 г.	
Номер охранного документа	01	
Дата начала действия договора пользования	-	
Дата окончания действия договора пользования	-	

3. Техническое состояние

Элемент конструкции	Удовл.	Неудовл.	Аварийное	Утрачен	Разрушен
Основания (цоколь)			+		

Несущие конструкции	+				
Перекрытия	+				
Крыша	+				
Наружные водоотводные конструкции					
Фасады			+		
Интерьеры				+	
Декоративное убранство					
Инженерные коммуникации:	есть		нет		
Электроснабжение	есть				
Отопление			нет		
Водопровод			нет		
Канализация			нет		
Охранная сигнализация			нет		
Оборудование ЛВС			нет		
Территория памятника					
Землеотвод (кем и когда утвержден)	-				
Кадастровый №	-				
Составитель карты обследования (Ф.И.О., должность)	Ендонова Е.С., заместитель директора				
Контактная информация (e-mail,тел., факс)	8 (847-22) 2-68-61				
Дата составления карты	27 октября 2008 г.				

Приложения

1. Копия охранного обязательства
2. Копия акта технического состояния
3. Реестр иллюстративного материала

Файлы изображений

№ п/п	Автор	Дата составления (фотофиксации)	Название материала
1	Буваев Д.А.	Сентябрь 2008 г.	Местоположение поселка Чилгир Яшкульского района Республики Калмыкия с обозначением соседних субъектов Южного федерального округа.
2			Местоположение поселка Чилгир Яшкульского района Республики Калмыкия на топографической карте масштаба 1:200 000.
3			Местоположение поселка Чилгир Яшкульского района Республики Калмыкия на космическом снимке КА Landsat-7.
4			Чилгирский мемориальный дом-музей им. I-го Общекалмыцкого Съезда. План на отм. 0,000.
5 - 19			Чилгирский мемориальный дом-музей им. I-го Общекалмыцкого Съезда. Фотофиксация фасадов и интерьера 2008 г.

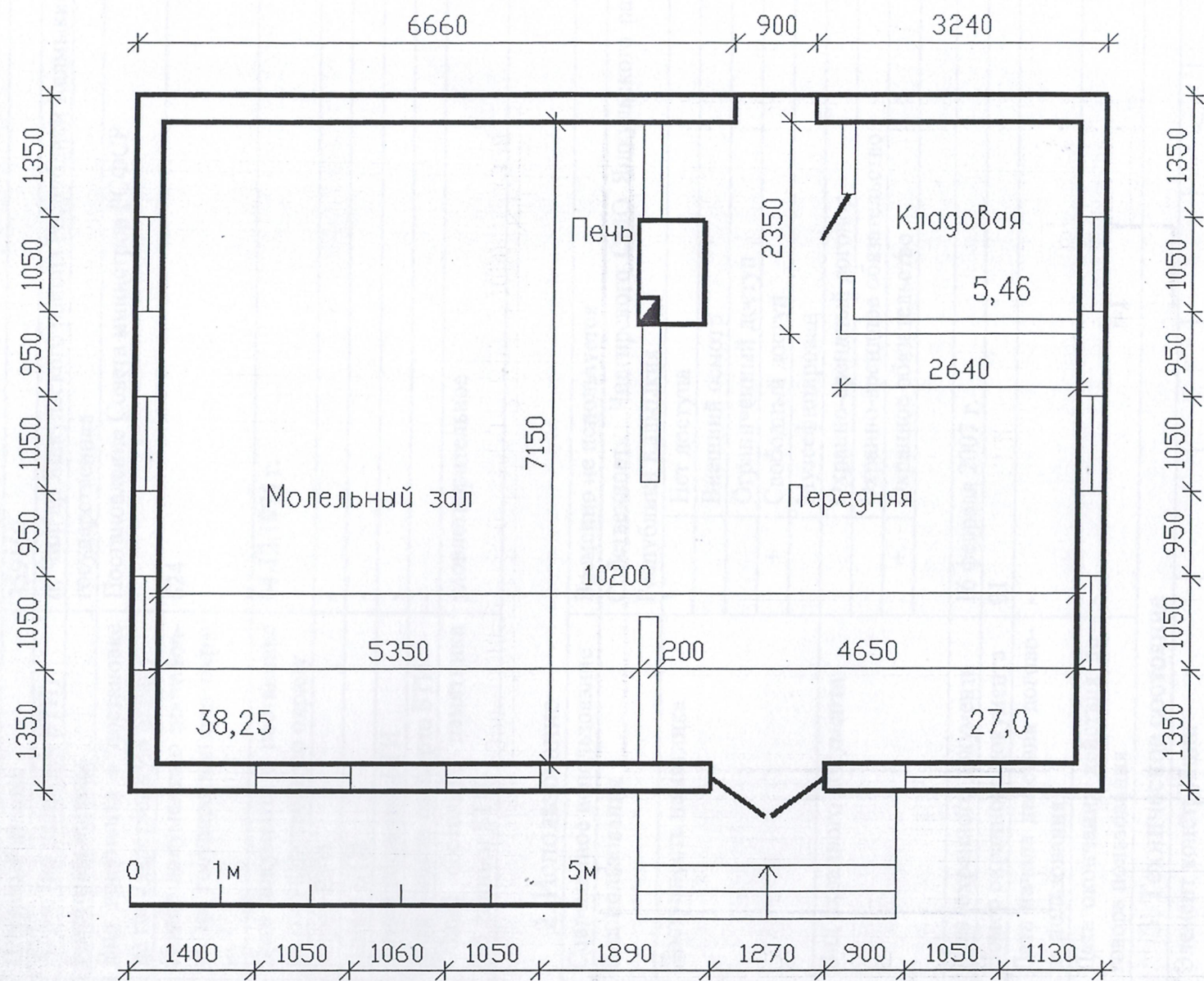


Рис. 4. Чилгирский мемориальный дом-музей им. I-го Общекалмыцкого Съезда. План на отм. 0,000.
Выполнил Бугаев Д.А., 2008 г.

Приложение № 4
к охранному обязательству,
утвержденному приказом
Аппарата Правительства
Республики Калмыкия
от «18» 06 20 19 г. № 26

Приложение № 2
к Постановлению Правительства
Республики Калмыкия
от 5 ноября 2013 г. № 504

ГРАНИЦЫ ТЕРРИТОРИЙ ОБЪЕКТА КУЛЬТУРНОГО НАСЛЕДИЯ (ПАМЯТНИКА ИСТОРИИ И КУЛЬТУРЫ) ФЕДЕРАЛЬНОГО ЗНАЧЕНИЯ - "ДОМ, В КОТОРОМ В ИЮЛЕ 1920 Г. ПРОХОДИЛ I ОБЩЕКАЛМЫЦКИЙ СЪЕЗД СОВЕТОВ" (П. ЧИЛГИР ЯШКУЛЬСКОГО РАЙОНА)

Описание границ территорий объекта культурного наследия
(памятников истории и культуры) федерального значения

Наименование объекта - Дом, в котором в июле 1920 г. проходил I общекалмыцкий съезд Советов.

Основание постановки на государственную охрану как памятник истории и культуры федерального значения - Постановление Совета Министров РСФСР от 04.12.1974 г. N 624.

Местонахождение - Республика Калмыкия, Яшкульский район, п. Чилгир, ул. О.В. Демкина, 19.

СИСТЕМА КООРДИНАТ ПОВОРОТНЫХ ТОЧЕК ПО ГРАНИЦЕ ТЕРРИТОРИЙ ОБЪЕКТА КУЛЬТУРНОГО НАСЛЕДИЯ В МЕСТНОЙ СИСТЕМЕ КООРДИНАТ 1963 Г.

1. Сведения о характерных точках границ образуемых земельных участков				
Обозначение характерных точек границы	Координаты, м		Средняя квадратическая погрешность положения характерной точки (Mt), м	Описание закрепления точки
	X	Y		
1	2	3	4	5
н1	5134992,85	2223587,59	0,2	-
н2	5134995,21	2223622,48	0,2	-
н3	5134970,25	2223624,40	0,2	-
н4	5134967,90	2223589,53	0,2	-
н1	5134992,85	2223587,59	0,2	-
2. Сведения о частях границ образуемых земельных участках				
Обозначение части границы		Горизонтальное проложение (S), м	Описание прохождения части границы	
от т.	до т.			
1	2	3	4	
н1	н2	34,97	-	
н2	н3	25,03	-	

н3	н4	34,95	-
н4	н1	25,03	-

Проект границ территорий объекта
культурного наследия (памятника истории и культуры)
федерального значения - "Дом, в котором в июле 1920 г.
проходил I общекалмыцкий съезд Советов"
(п. Чилгир Яшкульского района) (не приводится)

ГРАНИЦЫ ТЕРРИТОРИЙ ОБЪЕКТА КУЛЬТУРНОГО НАСЛЕДИЯ (ПАМЯТНИКА ИСТОРИИ И КУЛЬТУРЫ) ФЕДЕРАЛЬНОГО ЗНАЧЕНИЯ - "ДОМ, В КОТОРОМ В ИЮЛЕ 1920 Г. ПРОХОДИЛ I ОБЩЕКАЛМЫЦКИЙ СЪЕЗД СОВЕТОВ" (П. ЧИЛГИР ЯШКУЛЬСКОГО РАЙОНА)

Проект границ территорий объекта культурного наследия
федерального значения - "Дом, в котором в июле 1920 г. проходил
I общекалмыцкий съезд Советов" (п. Чилгир Яшкульского района)

Объект культурного наследия - Дом, в котором в июле 1920 г. проходил I общекалмыцкий съезд Советов
(п. Чилгир Яшкульского района)

Объект культурного наследия федерального значения - "Дом, в котором в июле 1920 г. проходил
I общекалмыцкий съезд Советов" (п. Чилгир Яшкульского района)

Местонахождение: Республика Калмыкия, Яшкульский район, п. Чилгир, ул. О.В. Давыдова, 19

СИСТЕМА КООРДИНАТ ПОВОРОТНЫХ ТОЧЕК ПО ГРАНИЦЕ ТЕРРИТОРИЙ ОБЪЕКТА КУЛЬТУРНОГО НАСЛЕДИЯ В МЕСТНОЙ СИСТЕМЕ КООРДИНАТ 1963 Г.

Поворотная точка	Поворотная точка	Поворотная точка	Поворотная точка
№	Координаты (X, Y)	Координаты (X, Y)	Координаты (X, Y)
1	5174972,45	5174972,45	5174972,45
2	5174972,45	5174972,45	5174972,45
3	5174972,45	5174972,45	5174972,45
4	5174972,45	5174972,45	5174972,45
5	5174972,45	5174972,45	5174972,45

Примечание: в таблице приведены координаты поворотных точек

Поворотная точка	Поворотная точка	Поворотная точка	Поворотная точка
№	Координаты (X, Y)	Координаты (X, Y)	Координаты (X, Y)
6	5174972,45	5174972,45	5174972,45
7	5174972,45	5174972,45	5174972,45
8	5174972,45	5174972,45	5174972,45
9	5174972,45	5174972,45	5174972,45
10	5174972,45	5174972,45	5174972,45

Утверждено
приказом Министерства культуры
Российской Федерации
от 2 июля 2015 г. № 1906


Экземпляр № 1

081710877080006

Регистрационный номер объекта культурного
наследия в едином государственном реестре
объектов культурного наследия (памятников
истории и культуры) народов Российской Федерации

ПАСПОРТ ОБЪЕКТА КУЛЬТУРНОГО НАСЛЕДИЯ

Фотографическое изображение объекта культурного наследия,
за исключением отдельных объектов археологического наследия,
фотографическое изображение которых вносится на основании решения
соответствующего органа охраны объектов культурного наследия



23.10.2014

Дата съемки (число, месяц, год)

1. Сведения о наименовании объекта культурного наследия

Дом, в котором в июле 1920 г. проходил I общекалмыцкий съезд Советов

2. Сведения о времени возникновения или дате создания объекта культурного

наследия, датах основных изменений (перестроек) данного объекта и (или) датах связанных с ним исторических событий

1920 г.

3. Сведения о категории историко-культурного значения объекта культурного наследия

Федерального значения	Регионального значения	Местного (муниципального значения)
+		

4. Сведения о виде объекта культурного наследия

Памятник	Ансамбль	Достопримечательное место
+		

5. Номер и дата принятия органом государственной власти решения о включении объекта культурного наследия в единый государственный реестр объектов культурного наследия (памятников истории и культуры) народов Российской Федерации

- ПОСТАНОВЛЕНИЕ ПРАВИТЕЛЬСТВА РЕСПУБЛИКИ КАЛМЫКИЯ № 122 от 28.04.2012 г.
- Постановление Совета Министров РСФСР № 624 от 04.12.1974 г.

6. Сведения о местонахождении объекта культурного наследия (адрес объекта или при его отсутствии описание местоположения объекта)

Республика Калмыкия, Яшкульский район, п. Чилгир

7. Сведения о границах территории объекта культурного наследия, включенного в единый государственный реестр объектов культурного наследия (памятников истории и культуры) народов Российской Федерации

- Постановление Правительства Республики Калмыкия № 504 от 05.11.2013 г.

8. Описание предмета охраны объекта культурного наследия

На дату оформления паспорта предмет охраны объекта культурного наследия не утвержден.

9. Сведения о наличии зон охраны данного объекта культурного наследия с


указанием номера и даты принятия органом государственной власти акта об утверждении указанных зон либо информация о расположении данного объекта культурного наследия в границах зон охраны иного объекта культурного наследия

На дату оформления паспорта границы зон охраны объекта культурного наследия, режимы использования земель и градостроительные регламенты в границах территорий данных зон не утверждены.

Всего в паспорте листов

3

Уполномоченное должностное лицо органа охраны объектов культурного наследия

Ведущий специалист отдела охраны объектов культурного наследия Аппарата Правительства Республики Калмыкия		Цондинов М.А.
должность	подпись	инициалы, фамилия

М.П.

18 . 06 . 2019

Дата оформления паспорта
(число, месяц, год)